



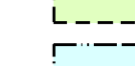
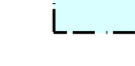
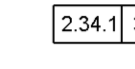




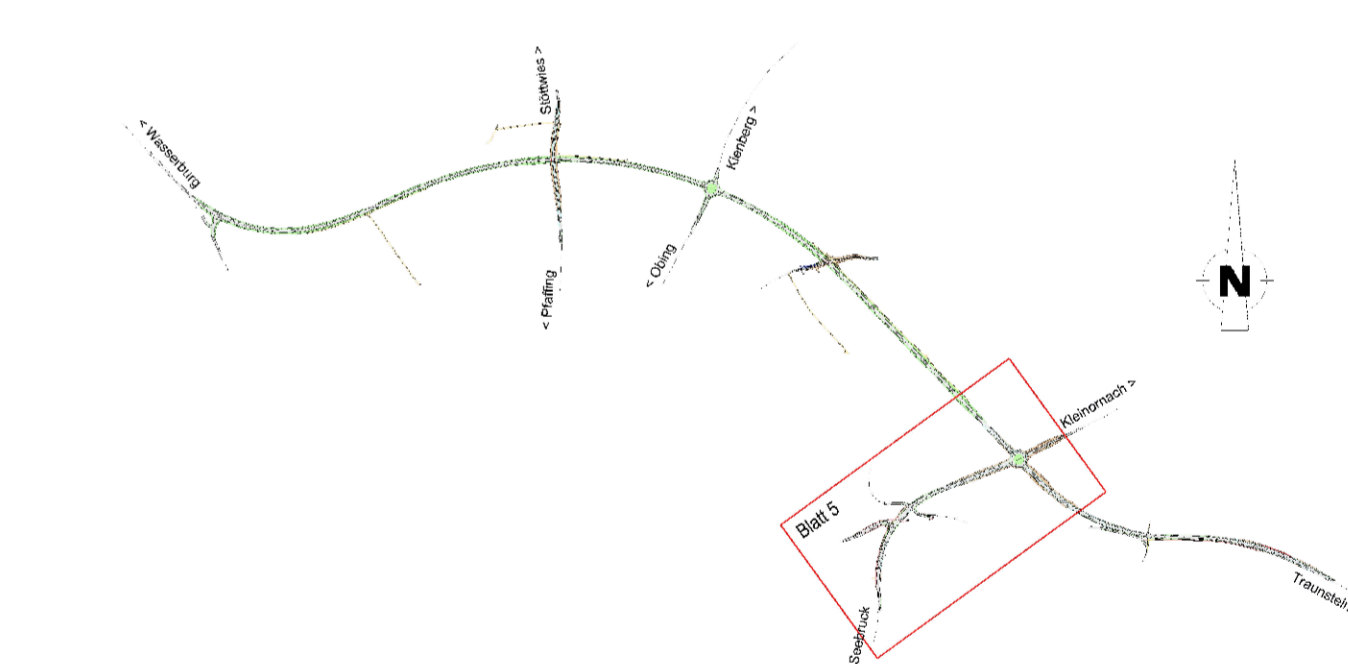
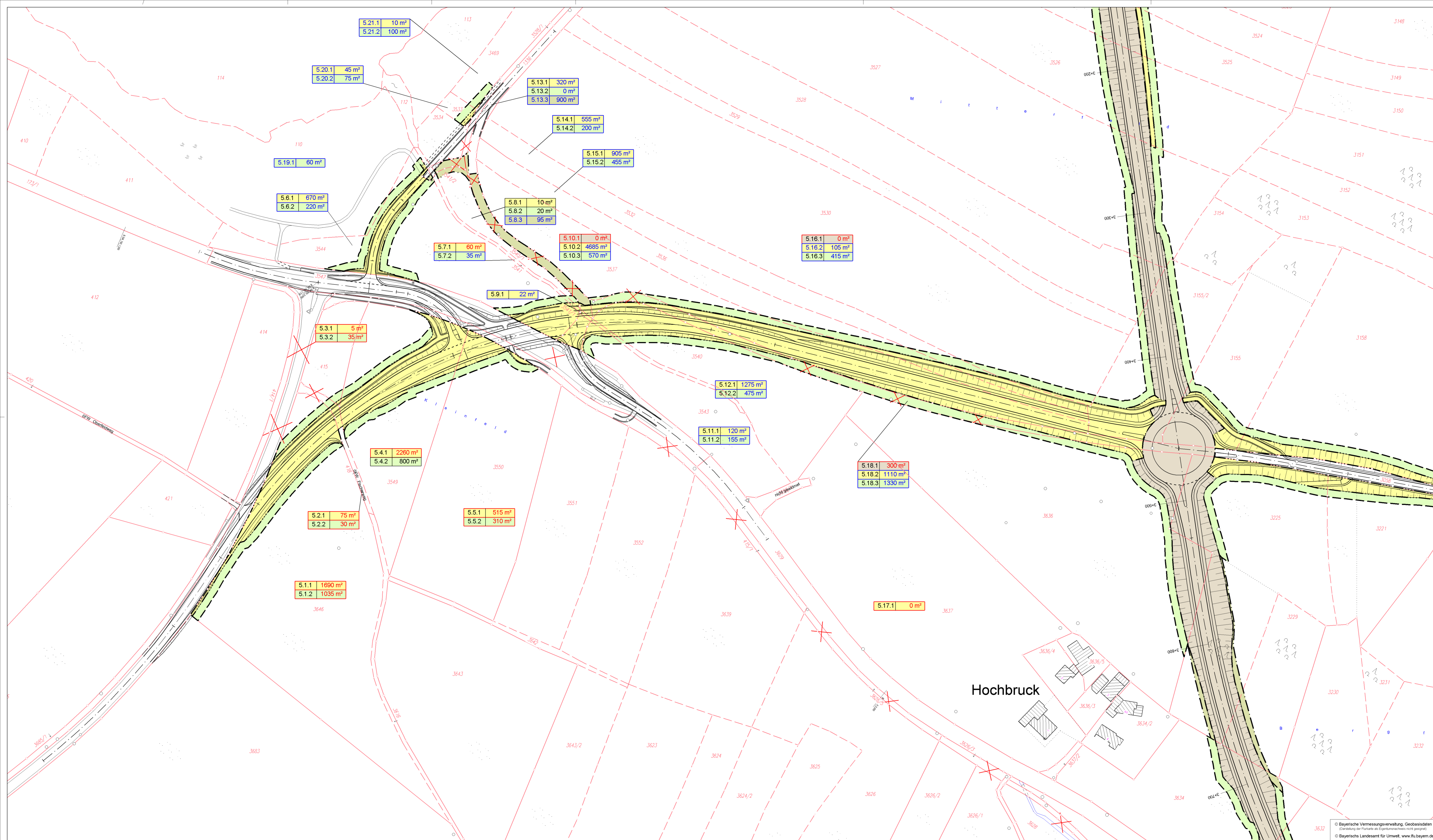




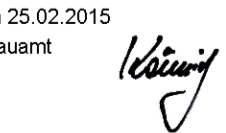

Zeichenerklärung

Grunderwerb

-  für den Straßenbau zu erwerbende Fläche
-  für Dritte zu erwerbende Fläche
-  für landschaftsplanerische Maßnahmen zu erwerbende Fläche
-  vorübergehend in Anspruch zu nehmende Fläche
-  dauernd zu belastende Fläche
-  2.34.1 | 345 m² lfd. Nr. im Grunderwerbsverzeichnis / Größe der Teilfläche
2 Nr. des Grunderwerbsplanes
34 lfd. Nr. des betroffenen Flurstückes
1. Teilfläche eines Flurstückes
-  Zusammengehörigkeitspfeil
-  Gemarkungsgrenze
-  Flurgrenze
-  Flurstücksgrenze außerhalb / innerhalb des Baufeldes
-  1234 Flurstücksnummer



Nr.	Art der Änderung	Datum	Name

Freistaat Bayern Staatliches Bauamt Traunstein <small>Postfach Nr. 1, 82039 Traunstein, Tel. 089 851 245, Fax 089 851 9981, E-Mail postfach@staatsbau.bayern.de</small>		 Unterlage 10.1 T2 Blatt Nr. 5 Datum Zeichen
Feststellungsentwurf B 304 Wasserburg a. Inn - Traunstein Ortsumgebung Obing Bau-km 0+000 - Bau-km 4+680 B 304_720_2_145 - B 304_780_1_708		bearbeitet Sep. 2012 Niederberger / Weber gezeichnet Sep. 2012 Steff geprüft Sep. 2012 Walner Grunderwerbsplan Maßstab 1 : 1000
Aufgestellt: Traunstein, den 15.02.2013 Staatliches Bauamt  König, Ltd. Baudirektor	2. Teitur vom 25.02.2015 Staatliches Bauamt  König, Ltd. Baudirektor	1. Teitur vom 20.03.2014 Staatliches Bauamt  König, Ltd. Baudirektor
<small>© Bayerische Vermessungsverwaltung, Geobasisdaten (Darstellung der Flurstücke als Eigentumsnachweis nicht geeignet)</small> <small>© Bayerisches Landesamt für Umwelt, www.lfu.bayern.de</small>		Datum: 15.02.2015 Maßstab: 1:1000 Datum: 29.04.2016 Messarten: Repetitionsgrün <small>© Bayerische Vermessungsverwaltung (Darstellung der Flurstücke als Eigentumsnachweis nicht geeignet)</small>